

**INFORMACJA  
O STANIE MIENIA  
POWIATU CIESZYŃSKIEGO  
wg stanu na dzień 31 grudnia 2014 r.**

Przedkładana informacja o stanie mienia Powiatu Cieszyńskiego obejmuje dane według stanu na dzień 31 grudnia 2014 roku w układzie zgodnym z zapisami art. 267 ustawy z dnia 27 sierpnia 2009 roku o finansach publicznych (t. j. Dz. U. z 2013 r. poz. 885 z późn. zm.).

Informacja zawiera:

1. Przysługujące Powiatowi Cieszyńskiemu prawa własności obejmujące:
  - a) mienie pozostające we władaniu jednostek organizacyjnych,
  - b) mienie pozostające w dyspozycji Zarządu Powiatu,
  - c) grunty komunikacyjne (pod drogami),
  - d) wykaz dróg powiatowych,
  - e) wykaz obiektów mostowych,
2. Inne niż własność prawa majątkowe, w tym w szczególności użytkowanie wieczyste, posiadane akcje.
3. Zmiany w stanie mienia od dnia złożenia poprzedniej informacji obejmujące:
  - a) nieruchomości nabyte w roku 2014,
  - b) nieruchomości zbyte w roku 2014.
4. Dochody uzyskane z tytułu wykonywania prawa własności i innych praw majątkowych oraz z wykonywania posiadania,


Informacja o stanie mienia przedstawiona jest w formie tabelarycznej.

wz. SKARBNIK POWIATU

*Jack*  
Jack Wisniewski  
Naczelnik  
Wydziału Finansowego

STAROSTA

*Jan*  
Jan Kłobiński



# 1. Przysługujące Powiatowi Cieszyńskiemu prawa własności wg stanu na dzień 31.12.2014 r.

## a) Nieruchomości pozostające we władaniu jednostek organizacyjnych Powiatu Cieszyńskiego

Lp.	Nazwa i adres jednostki*	Nieruchomości gruntowe (niezabudowane)			Nieruchomości budowlane			Pow. działki pod budynkiem / budowlą (ha)	Sposób wykorzystania	Forma własności / władania
		Ilość działek	Pow. łączna działek (ha)	Sposób wykorzystania	Rodzaj budynku / budowli	Pow. użytkowa budynku / Pow. zabudowy budowli (m <sup>2</sup> )	Pow. użytkowa / Pow. zabudowy budowli (m <sup>2</sup> )			
1.	II Liceum Ogólnokształcące im. M. Kopernika w Cieszynie Plac Wolności 7b				Budynek szkoły	2.944,00 PU	0,6133	cele oświatowe	trwały zarząd	
2.	Zespół Szkół Technicznych i Ogólnokształcących w Skoczowie ul. Górecka 65	6	0,2846	Tereny zielone, boisko wielofunkcyjne	Sala gimnastyczna ul. Bielska 34 Budynek szkoły ul. Bielska 34 Budynek szkoły A ul. Górecka 65 Budynek szkoły B ul. Górecka 65 Sala gimnastyczna ul. Górecka 65 Przewiązka sali gimnastycznej ul. Górecka 65 Budynek szkoły C ul. Górecka 65 Stacja transformatorowa ul. Górecka 65 Kompleks sportowy	292,05 PU 370,00 PZ 582,00 PU 194,00 PU 2.551,00 PU 1.082,00 PZ 1.990,00 PU 733,00 PZ 482,00 PU 482,00 PZ 360,00 PU 150,00 PZ 108,00 PU 108,00 PZ 74,36 PZ 2.712,52 PZ	6,5831	cele oświatowe cele oświatowe cele oświatowe cele oświatowe cele oświatowe cele oświatowe cele oświatowe cele magazynowe 7-polowa stacja transformatorowa cele	trwały zarząd trwały zarząd trwały zarząd trwały zarząd trwały zarząd trwały zarząd trwały zarząd trwały zarząd trwały zarząd trwały zarząd	

3	I Liceum Ogólnokształcące im. Antoniego Osuchowskiego w Cieszynie Plac Słowackiego 2	-	-	-	Orlik 2012 ul. Górecka 65	3.222,30 PU 2.192,00 PZ	0,2192	oświatowo - sportowe cele oświatowe	zarząd trwały zarząd
4	Zespół Szkół Ogólnokształcących im. Pawła Stalmacha w Wiśle Pl. B. Hoffa 5				Budynek szkoły	1.344,95 PU 496,91 PZ	0,0608	cele oświatowe	trwały zarząd
5	Zespół Szkół im. W. Szybińskiego w Cieszynie ul. Kraszewskiego 11	1	0,1427	Niezagospodarowa na działka gruntu w Bażanowicach	Budynek szkoły	3.064,00 PU 901,00 PZ	2,0823	cele oświatowe	trwały zarząd
		1	0,611	droga wewnętrzna dojazdowa	Budynek szkoły	1.070,00 PU 410,00 PZ			trwały zarząd
					Budynek klasopracowni	824,00 PU 516,00 PZ			trwały zarząd
					Sala gimnastyczna	586,00 PU 345,00 PZ			trwały zarząd
					Łącznik	92,00 PU 55,00 PZ			trwały zarząd
					Łącznik	101,00 PU 119,00 PZ			trwały zarząd
					Łącznik	54,00 PU 64,00 PZ			trwały zarząd
					Łącznik	57,00 PU 66,00 PZ			trwały zarząd
					Budynek internatu	3.345,00 PU 837,00 PZ			trwały zarząd
					Budynek stołówki	656,00 PU			trwały zarząd

					zarząd
					trwały zarząd
					trwały zarząd
					trwały zarząd
					trwały zarząd
					trwały zarząd
6	Zespół Szkół Gastronomiczno Hotelarskich im. W. S. Reymonta w Wiśle ul. W. S. Reymonta 2		Boisko sportowe „Orlik 2012” Budynek szkoły Budynek internat	2.473,11 PZ 3.618,13 PU 1.757,40 PZ 3769,72 PU 1174,00 PZ	1,5509 cele wychowawczo- oświatowa
7	Zespół Szkół Ponadgimnazjalnych w Ustroniu ul. 3 Maja 15	1	0,1516 Tereny zieleni	342,60 PU 415,00 PZ 3.138,30 PU 2.132,00 PZ	0,0587 Cele oświatowe
8	Zespół Szkół Ponadgimnazjalnych w Istebnej 563	-	-	1.599,00 PZ	0,1599
9	Zespół Szkół Technicznych w Cieszynie ul. Frysztacka 48	3	0,2719 Trawnik + parking	1.825,00 PU 1.000,00 PZ 842,80 PU 842,80 PZ 1.305,00 PU 1.370,00 PZ 363,00 PU 425,00 PZ 622,00 PU	2,0536 cele oświatowe

10	Zespół Szkół Budowlanych im. Generała Stefana Grota Roweckiego w Cieszynie Plac Dominikański 1	-	-	-	warsztatów szkolnych/kuźnia/ Budynek 48 A	786,00 PZ	0,0899	cele edukacyjno- oświatowa	zarząd
					64,00 PU	trwały			
					84,00 PZ	zarząd			
					6,00 PU	trwały			
					8,75 PZ	zarząd			
53,00 PU	trwały								
60,20 PZ	zarząd								
Transformator								trwały	
					Budynek szkoły	3.222,30 PU 2.192,00 PZ			trwały
11	Zespół Szkół Ekonomiczno Gastronomicznych im. M.Z.C. w Cieszynie Pl. Londzina 3	-	-	-	Budynek główny szkoła	4.565,00 PU 1.558,71 PZ	0,2265	cele oświatowe	trwały
					Sala gimnastyczna	489,57 PU 588,59 PZ			zarząd
12	Zespół Szkół Przyrodniczo-Technicznych w Międzywiciu ul. Malinowa 10	22	26,2803	Grunty rolne	Budynek główny szkoły	1.493,38 PU 623,47 PZ	2,0947	cele edukacyjne	trwały
					Budynek zajęć praktycznych	648,55 PU 748,00 PZ			zarząd
					Sala gimnastyczna	546,29 PU 685,98 PZ			
					Zespół garaży	962,00 PU 216,00 PZ			
13	Centrum Kształcenia Praktycznego	4	5,1096	Grunt rolny	Budynek dydaktyczny I	852,00 PU 524,00 PZ	2,9580	cele dydaktyczne	trwały
									zarząd

	w Bażanowicach Goleszów ul. Cieszyńska 11							Garaze + pomieszczenia wytwornicy Magazyn Budynek dydaktyczny II Budynek dydaktyczny III Wiata	48,60 PU 59,60 PZ 189,00 PU 81,00 PZ 425,00 PU 533,00 PZ 1.575,00 PU 1.920,00 PZ 315,00 PU 315,00 PZ		cele magazynowe cele magazynowe cele dydaktyczne cele dydaktyczne cele gospodarcze																														
													14	Zespół Placówek Szkolno Wychowawczo Rewalidacyjnych w Cieszynie ul. Wojska Polskiego 3	-	-	-	Budynek szkoły	5.295,00 PU 1.865,80 PZ	0,5015	cele oświatowe	trwały zarząd																			
																							15	Zespół Poradni Psychologiczno Pedagogicznych w Cieszynie oraz Powiatowy Urząd Pracy w Cieszynie Plac Wolności 6	-	-	-	Budynek administracyjny	1.446,00 PU 415,00 PZ	0,0415	cele administracyjne	trwały zarząd (udział w 7/10 części nieruchomości ci PUP, 3/10 ZPPP)									
																																	16	Ognisko Pracy Pozaszkolnej w Koniakowie 777	-	-	-	-	-	-	-

18	Powiatowe Centrum Pomocy Rodzinie w Cieszynie ul. Bobrecka 29	-	-	-	Budynek magazynowo-garażowy	14,00 PZ	0,1262	pomoc społeczna	trwały zarząd
					Budynek magazynowy	36,00 PZ			
					Budynek magazynowo-garażowy	18,00 PZ			
					Budynek magazynowo-garażowy	17,00 PZ			
					Budynek nr 2	35,00 PZ			
					Budynek nr 2	35,00 PZ			
19	Dom Dziecka w Cieszynie ul. Kraszewskiego 2	-	-	-	Budynek mieszkalny- typ willowy w Skoczowie	385,00 PU 202,10 PZ	0,5854	cel opiekuńczo - wychowawczy	trwały zarząd
					Dom Dziecka	1.167,00 PU 661,38 PZ			
20	Ośrodek Pomocy Dziecku i Rodzinie Dom Dziecka Międzywiciu ul. Malinowa 4	1	0,0304	dojście do budynku	Lokal mieszkalny Cieszyn, ul. Moniuszki 6/23	55,12 PU	0,0940	hostel dla pełnoletnich wychowanków kont. naukę	trwały zarząd
					Budynek	888,00 PU			
					Lokal mieszkalny nr 2 Zebrzydowice	63,91 PU piwnica 12,26			
					Lokal mieszkalny nr 3 Zebrzydowice	52,50 PU piwnica 10,74			
							0,1352	cel opiekuńczo - wychowawczy	trwały zarząd
							0,0784 (udział w gruncie związany z własnością lokali)	mieszkalny - dla usamodzielniających się wychowanków	trwały zarząd
								mieszkalny - dla usamodzielniających się	trwały zarząd



21	Powiatowy Dom Pomocy Społecznej „Pogodna Jesień” w Cieszynie ul. Korfantego 1				Lokal mieszkalny nr 5 Zebrzydowice	65,90 PU	0,2912	wychowanków mieszkalny - dla usamodzielniających się wychowanków	trwały zarząd			
						piwnica 2,38			trwały zarząd			
						Lokal mieszkalny nr 7 Zebrzydowice			57,07 PU	wychowanków mieszkalny - dla usamodzielniających się wychowanków	trwały zarząd	
						piwnica 12,08			wychowanków mieszkalny - dla usamodzielniających się wychowanków	trwały zarząd		
22	Powiatowy Dom Pomocy Społecznej w Pogórze ul. Zamek 132 z filią „Bursztyń” w Kończycach Małych			4	Budynek	3.232,40 PU	6,7603	pomoc społeczna wychowanków	trwały zarząd			
						1.239,60 PZ			trwały zarząd			
						Dwór			612,00 PU	mieszkalno-administracyjny	trwały zarząd	
						Budynek A			369,20 PZ	mieszkalny		
									2.782,20 PU	mieszkalny z zapleczem socjal.		
						Budynek B			603,60 PZ	funkcja zdrowotna		
									1.293,28 PU	441,00 PZ	funkcja zdrowotna	
						Budynek CD			504,57 PU	328,05 PZ	pomoc dla prac gospodarczych	
									206,60 PU	175,18 PZ	funkcja techniczna	
						Budynek administracyjny			80,00 PU	126,00 PZ	funkcja magazynowa	
						Budynek warsztatowy			432,34 PU	301,00 PZ	funkcja gospodarcza	
Budynek gospodarczy	210,45 PU	246,40 PZ										
Tuczarnia												

23	Powiatowy Dom Pomocy Społecznej „Feniks” w Skoczowie ul. Sportowa 13	1	0,1647	tereny zieleni	Oczyszczalnia	142,70 PU 166,44 PZ	1,5245	funkcja techniczna	trwały zarząd
					Budynek zaplecza administracyjnego	188,80 PU	0,8322	funkcja biurowa Kończyce Małe	
					Budynek „Stara szkoła”	302,03 PU		hotelowo – mieszkalna Kończyce Małe	
					Budynek hotelowo- mieszkalny	836,80 PU			
					Budynek biurowy z węzłem żywieniowym	306,00 PZ 638,00 PU	1,1012	pomoc społeczna	
					Magazyn spożywczy	28,00 PZ 20,00 PU		pomoc społeczna	
					Przewiązka łącząca budynek	162,00 PZ 89,00 PU		pomoc społeczna	
					Budynek główny	462,00 PZ		pomoc społeczna	
					Budynek gospodarczo- mieszkalny	794,00 PZ 1.498,00 PU		pomoc społeczna	
					Kompleks rekreacyjno- mieszkalny Segment A	138,00 PZ 95,90 PU		rekreacyjno- mieszkalny	
					Kompleks rekreacyjno- mieszkalny	747,00 PZ 526,00 PU		rekreacyjno- mieszkalny	
					Stacja trafo	30,00 PZ 23,50 PU		pomoc społeczna	
					Stacja redukcji pomiaru gazu	5,00 PZ 3,00 PU		pomoc społeczna	
					Garaze	41,00 PZ 19,50 PU		pomoc społeczna	
2	1,4284	Grunty orne – użytki	Zespół pałacowy	1.253,00 PZ	1,6109	pomoc społeczna			

24	Powiatowy Zarząd Dróg Publicznych w Cieszynie ul. Bobrecka 29	1	0,0538	zielone	Nieruchomości położona w Istebnej użytkowana jako składowisko materiałów dla zimowego utrzymania dróg	w Drogomyślu	1.272,28 PU	0,5663	pomoc społeczna	trwały zarząd	
							Budynek gospodarczy Drogomyśl 232,00 PZ 180,00 PU				Budynek administracyjny ul. Kościelna w Cieszynie 132,70 PU 149,23 PZ
25	Zespół Zakładów Opieki Zdrowotnej w Cieszynie ul. Bielska 4					Budynek mieszkalny administracyjny w Istebnej	110,87 PU	0,0733	wykorzystywane jako budynek mieszkalny	władający PZDP	
							kotłownia oraz komin żelbetonowy				848,40 PU
							Wiatła				476,60 PZ
							drogi i parkingi				724,40 PU
							portiernia 1				755,00 PZ
											---
											43,30 PU
											54,30 PZ
							Poradnie specjalistyczne				159,30 PU
							Pawilon 1				203,00 PZ
	1.095,40 PU										
	786,30 PZ										
	160,40 PU										
	212,00 PZ										
	109,00 PU										
	121,00 PZ										
	784,50 PU										
	349,00 PZ										
	Warsztat	153,60 PU									
							7,4675	opieka zdrowotna		nieodpłatne użytkowanie	

				189,00 PZ
	Magazyn			259,50 PU 156,00 PZ
	Budynek patomorfologii			459,50 PU 277,00 PZ
	Pawilon			1.174,80 PU 682,00 PZ
	Rozdzielnia główna			122,00 PU 136,40 PZ
	Warsztaty, stolarnia			330,00 PU 189,20 PZ
	Pawilon 6			546,70 PU 454,50 PZ
	Tlenownia			58,50 PU 92,20 PZ
	Pawilon łózkowy i przewiązka			14.021,10 PU 1.503,00 PZ
	Pawilon diagnostyczno zabiegowy			13.326,20 PU 4.455,50 PZ
	Rozdzielnia przy pawilonie łózkowym			63,20 PU 71,00 PZ
	Pawilon 3			1.854,80 PU 624,00 PZ
	Tomograf			101,20 PU 134,40 PZ
	Budynek administracyjny			611,60 PU 294,00 PZ
	Budynek administracyjno diagnostyczny			735,20 PU 347,40 PZ

26	Cieszyńskie Pogotowie Ratunkowe w Cieszyn ul. Bielska 2					Budynek RTG	449,90 PU	0,3323	nieodpłatne użytkowanie
						Pawilon nr 4	298,85 PZ		
							1.131,00 PU		
							453,00 PZ		
						Wymiennikownia	446,50PU		
							281,00 PZ		
						Garaze	105,40 PU		
							131,70 PZ		
						Zespół poradni	261,60 PU		
							215,00 PZ		
						Agregatorowania	80,00 PU		
							84,90 PZ		
						Pawilon 2	1.164,40 PU		
							583,00 PZ		
Rampa tlenowa	38,10 PU								
	45,00 PZ								
Kuchnia centralna	1.890,00 PU								
	775,00 PZ								
Kotłownia (stara)	848,40 PU								
	635,00 PU								
Pralnia	354,60 PZ								
Spalarnia odpadów	92,90 PU								
	114,50 PZ								
Portiernia 2	14,90 PU								
	22,00 PZ								
Budynek administracyjny	372,50 PU	cel administracyjny							
	129,93 PZ								
Budynek gospodarczo – szkoleniowy	40,00 PU	cel gospodarczo - szkoleniowy							
	44,00 PZ								
Budynek magazynowo-garażowy	615,00 PU	magazynowo-garażowy							
	530,00 PZ								

27	Muzeum Śląska Cieszyńskiego w Cieszynie, ul. Regera 6	Budynek garaży	133,85 PU 150,30 PZ		garażowy	Własność budynku i prawo użytkowania wieczystego gruntu
			Parkingi	cel parkingowy		
		Pałac Larischów w Cieszynie	2423,94 PU 1127,00 PZ	0,1442	kulturalny	Własność budynku i prawo użytkowania wieczystego gruntu
		Kamieniczka mieszczańska w Skoczowie - Oddział Muzeum	374,14 PU 220,63 PZ	0,0564	Oddział Muzeum w Skoczowie	Własność budynku i prawo użytkowania wieczystego gruntu
		Główny budynek muzeum w Wiśle (dawna Karczma)	559,20 PU 357,20 PZ	0,2264	Oddział Muzeum w Wiśle	Własność budynku i prawo użytkowania wieczystego gruntu
		Budynek „U Niedźwiedzia” (dawna szkoła parafialna)	186,58 PU 173,60 PZ	0,0476		
		Budynek „Chata Szarców” Przeniesiono z Wisły Jonidło	166,00 PU 114,00 PZ	0,1288		

WZ SKARBNIKA POWIATU

Jacek Wójtowicz  
Naczelnik  
Wydziału Finansowego

STAROSTA

Garnuszek Król

**b) Nieruchomości pozostające w dyspozycji Zarządu Powiatu Cieszyńskiego (nie przekazane żadnej z jednostek)**

**a) Grunty niezabudowane**

Położenie (gmina)	Ilość działek	Pow. łączna (ha)	uwagi
<b>Cieszyn (Boguszowice)</b>			
Rolne	2	0,2624	tereny zieleni
<b>Kończyce Wielkie</b>			
Rolne	1	1,1430	tereny zabudowy mieszkaniowej

**b) Budynki / budowle/ lokale**

Lp.	Położenie (gmina)	Rodzaj budynku / budowli	Pow. użytkowa / Pow. zabudowy (m <sup>2</sup> )	Pow. działki na której znajduje się budynek / budowla (ha)	Uwagi
1.	Cieszyn	budynek byłej siedziby Powiatowego Urzędu Pracy	743,81 U 296,51 PU	0,0315	
2.	Cieszyn	budynek Starostwa przy ul. Szerokiej 13	2.918,00 PU 852,50 PZ	0,1704	
3.	Cieszyn	główna siedziba Starostwa ul. Bobrecka 29	3.403,50 PU 1.059,90 PZ	0,2625	314178/408450 udział w części prawa użytkowania wieczystego
4.	Cieszyn	Boguszowice	4.331,74 PZ 4.945,45 PU	6,2809	
6.	Cieszyn	Lokal nr 1 mieszczący się w budynku przy	Mieszkanie o pow. 50,82 m <sup>2</sup>		1854/10000 udział w prawie własności gruntu oraz tych

	ul. Kraszewskiego 11A	Pomieszczenie przynależne (piwnica) pow. 15,81 m <sup>2</sup>		częściach budynku i urządzeniach, które nie służą wyłącznie do użytku właścicieli lokali.
--	-----------------------	---	--	---

### c) Grunty komunikacyjne (pod drogami)

Położenie (gmina)	Ilość działek	Pow. łączna (ha)
Brenna	124	10,9400
Chybie	31	9,2025
Cieszyn	174	20,7742
Dębowiec	37	8,2613
Goleszów	219	18,3820
Haziłach	69	12,7466
Istebna	77	5,3863
Skoczów	232	19,3422
Strumięń	141	20,3677
Ustroń	153	12,0274
Wiśla	64	13,8726
Zebrzydowice	95	5,4456
<b>Razem:</b>	<b>1 416</b>	<b>156,7484</b>

WZ. SKARBNIKA POWIATU  
 Jacek Wisniewski  
 Naczelnik  
 Wydziału Finansowego

STAROSTA  
 Janusz Kłóć



#### d) Wykaz dróg powiatowych

Nr drogi nowy	Gmina / Nazwa drogi, ulicy	Od km:	Do km:	Długość w km
1	2	3	4	5
<b>1. GMINA BRENNA</b>		<b>Razem</b>		<b>28,201</b>
2600 S	Grodziec – Górki	0+190	3+120	2,930
2601 S	Górki – Nałęże	0+000	2+270	2,270
2602 S	Skoczów – Brenna	2+464	16+910	14,446
2603 S	Brenna – Leśnica	0+000	7+000	7,000
2604 S	Nierodzim – Brenna	3+810	5+365	1,555
<b>2. GMINA CHYBIE</b>		<b>Razem</b>		<b>21,322</b>
2627 S	Kaczyce Dln.-Kończyce M.–Pruchna–Drogomyśl–Chybie	16+114	20+114	4,000
2632 S	Zabłocie – Chybie	2+000	4+945	2,945
2633 S	Strumień – Landek – Jasienica	2+857	7+855	4,998
2634 S	Chybie - Zarzecze	0+000	4+323	4,323
2637 S	Chybie – Zaborze	0+000	2+700	2,700
2639 S	Zaborze - Pierściec	0+000	2+356	2,356
<b>3. MIASTO CIESZYN</b>		<b>Razem</b>		<b>43,251</b>
2607 S	ul. Wiślańska			1,880
2608 S	Aleja Łyska			2,195
2608 S	ul. Przykopa			0,100
2619 S	Plac Wolności			0,177
2619 S	ul. 3 Maja			0,624
2619 S	ul. Wyższa Brama			0,202
2619 S	ul. Bielska			3,987
2621 S	ul. Pikiety			1,440
2624 S	ul. Frysztacka	6+023	11+173	5,100
2624 S	ul. Zamkowa			0,343
2690 S	ul. Majowa			2,106
2691 S	ul. Hażlaska			2,002
2692 S	ul. Dolna			0,265
2692 S	ul. Filasiewicza			0,436
2693 S	ul. Przepilińskiego			2,224
2694 S	ul. Moniuszki			1,231
2695 S	ul. Szymanowskiego			0,612
2698 S	ul. Korfantego			0,746
2698 S	ul. Michejdy			0,420
2698 S	ul. Plac Londzina			0,260
2699 S	ul. Błogocka			0,940
2699 S	ul. Stalmacha			0,477
2700 S	ul. Bobrecka			0,578
2701 S	ul. Garncarska			0,207
2701 S	ul. Górny Rynek			0,274
2702 S	ul. Słowicza			1,354
2702 S	ul. Gen. Hallera			1,897
2703 S	ul. Ustrońska			1,156
2705 S	ul. Plac Poniatowskiego			0,120
2706 S	ul. Solna			0,268
2709 S	ul. Górna			0,559

2709 S	ul. Puńcowska			1,901
2710 S	ul. Kochanowskiego			0,237
2711 S	ul. Żeromskiego			0,890
2712 S	ul. Katowicka			1,450
2712 S	ul. Kolejowa			0,582
2713 S	ul. Liburnia			0,919
2713 S	ul. Stawowa			1,822
2714 S	ul. Ładna Boczna	0+000	0+970	0,970
2714 S	ul. Jabłonna	0+970	1+270	0,300
<b>4. GMINA DĘBOWIEC</b>		<b>Razem</b>		<b>23,304</b>
2614 S	Skoczów – Kisielów – Ogrodzona	7+676	8+409	0,733
2616 S	Kaczyce dln. - Kończyce Wlk. - Dębowiec – Skoczów	9+376	15+942	6,566
2617 S	Dębowiec – Międzyświeć	0+000	3+695	3,695
2618 S	Kostkowice – Ogrodzona	1+438	3+583	2,145
2619 S	Cieszyn – Gumna – Dębowiec – Ochaby – Kiczyce	0+000	9+170	9,170
2620 S	Zamarski – Gumna	0+477	1+472	0,995
<b>5. GMINA GOLESZÓW</b>		<b>Razem</b>		<b>47,900</b>
2605 S	Nierodzim – Kozakowice	0+820	4+652	3,832
2606 S	Goleszów – Hermanice	0+000	2+996	2,996
2607 S	Cieszyn – Ustroń	1+800	9+700	7,900
2608 S	Cieszyn – Dzięgielów – Cisownica	1+424	13+628	12,204
2609 S	Bażanowice – Dzięgielów	0+000	1+839	1,839
2610 S	Goleszów – Dzięgielów – Leszna	0+000	4+523	4,523
2611 S	Leszna – Leszna Górna	0+043	2+913	2,870
2612 S	Droga przez wieś Cisownica	0+000	2+600	2,600
2613 S	Międzyświeć – Goleszów	0+800	6+450	5,650
2614 S	Skoczów – Kisielów – Ogrodzona	4+190	7+676	3,486
<b>6. GMINA HAŻLACH</b>		<b>Razem</b>		<b>22,970</b>
2616 S	Kaczyce dln. - Kończyce Wlk. - Dębowiec – Skoczów	2+518	9+376	6,858
2620 S	Zamarski – Gumna	0+000	0+477	0,477
2621 S	Kończyce – Hażlach – Zamarski – Cieszyn	0+000	8+207	8,207
2622 S	Droga przez wieś Hażlach	0+000	1+122	1,122
2623 S	Pogwizdów – Hażlach	0+000	2+676	2,676
2624 S	gr. państwa – Kaczyce – Pogwizdów – Cieszyn	2+393	6+023	3,630
<b>7. GMINA ISTEbNA</b>		<b>Razem</b>		<b>8,257</b>
1450 S	Kamesznica – Koniaków			1,200
2643 S	Droga przez wieś Istebna	0+000	2+435	2,435
2644 S	Droga przez wieś Jaworzynka	0+000	3+622	3,622
2674 S	ul. Zameczek			1,000
<b>8. MIASTO SKOCZÓW</b>		<b>Razem</b>		<b>13,101</b>
2602 S	ul. Górecka	0+000	2+464	2,464
2614 S	ul. Mickiewicza			0,730
2614 S	ul. Górny Bór			1,504
2615 S	ul. Wiślicka			0,650
2616 S	ul. Stalmacha			1,634
2638 S	ul. Kiczycka	0+000	1+236	1,235
2641 S	ul. Dolny Bór			2,801
2642 S	ul. Bielska			0,862
2642 S	ul. Objazdowa			0,491
2642 S	ul. Cieszyńska			0,730
<b>9. GMINA SKOCZÓW</b>		<b>Razem</b>		<b>30,221</b>

2613 S	Międzyświec – Goleszów	0+000	0+800	0,800
2614 S	Skoczów – Kisielów – Ogrodzona	1+504	4+190	2,686
2615 S	Wiślica – Skoczów	0+650	3+525	2,875
2617 S	Dębowiec – Międzyświeć	3+695	5+280	1,585
2619 S	Cieszyn – Gumna – Dębowiec – Ochaby – Kiczyce	9+170	16+924	7,754
2638 S	Skoczów – Landek	1+236	6+800	5,565
2639 S	Zaborze - Pierściec	2+356	4+856	2,500
2640 S	Pierściec – Wieszczyta – Rudzica	0+000	2+569	2,569
2642 S	Międzyświec – Skoczów – Pogórze	0+000	1+120	1,120
2642 S	Międzyświec – Skoczów – Pogórze	3+654	6+421	2,767
<b>10. GMINA STRUMIEŃ</b>		<b>Razem</b>		<b>27,981</b>
2627 S	Kaczyce Dln -Kończyce M.–Pruchn –Drogomyśl–Chybie	6+384	16+114	9,730
2629 S	Golasowice – Pielgrzymowice – Rychułd – Pruchna	1+270	4+280	3,010
2630 S	Rychułd -Bąków	0+000	3+250	3,250
2631 S	Jarząbkowice – Zbytków	0+000	1+885	1,885
2632 S	Zabłocie – Chybie	0+000	2+000	2,000
2633 S	Strumień – Landek – Jasienica	0+281	2+857	2,576
2635 S	DK 81 - Drogomyśl	0+000	1+800	1,800
2636 S	Drogomyśl – Zabłocie	0+000	3+730	3,730
<b>11. MIASTO STRUMIEŃ</b>		<b>Razem</b>		<b>7,423</b>
2660 S	ul. Pawłowicka	0+000	2+012	2,012
2661 S	ul. Cieszyńska	0+000	1+538	1,538
2662 S	ul. Londzina	0+000	1+357	1,357
2663 S	ul. Towarowa	0+000	0+408	0,408
2664 S	ul. Podwale	0+000	0+495	0,495
2665 S	ul. Mostowa	0+000	0+215	0,215
2666 S	ul. Łuczkiwicza	0+945	1+398	0,453
2666 S	Plac przy Łuczkiwicza	1282m2		
2666 S	ul. 1-go Maja	0+000	0+945	0,945
<b>12. MIASTO USTRÓŃ</b>		<b>Razem</b>		<b>42,200</b>
2657 S	ul. Chałupnicza			1,000
2604 S	ul. Lipowska			4,200
2605 S	ul. Wiejska			1,100
2606 S	ul. Dominikańska, Goleszowska			1,400
2607 S	ul. Cieszyńska			1,900
2650 S	ul. Grażyńskiego			0,700
2650 S	ul. Szpitalna			2,100
2651 S	ul. Turystyczna			1,400
2652 S	ul. Równica			4,000
2652 S	ul. Wczasowa			3,000
2653 S	ul. Sanatoryjna			2,600
2654 S	ul. Skalica			1,500
2655 S	ul. Furmańska			2,000
2655 S	ul. Polańska			2,100
2655 S	ul. Ślepa			1,500
2656 S	ul. Jelenica			2,100
2656 S	ul. Partyzantów			0,400
2657 S	ul. Graniczna			0,800
2658 S	ul. Dworcowa			0,200
2659 S	ul. 3-go Maja			2,400
2659 S	ul. Daszyńskiego			1,800
2659 S	ul. Skoczowska			4,000

13. MIASTO WISŁA		Razem		22,090
2670 S	ul. Bukowa			1,530
2671 S	ul. Jawornik			2,475
2672 S	ul. Dziechcinka			2,500
2673 S	ul. Turystyczna			2,450
2674 S	ul. Zameczek			2,400
2675 S	ul. Czarne			4,600
2676 S	ul. Gościejów			1,115
2677 S	ul. Olimpijska			0,405
2678 S	ul. Górnośląska			1,290
2679 S	ul. M. Konopnickiej			0,678
2680 S	ul. Willowa			0,755
2681 S	ul. 11-go Listopada			1,200
2682 S	ul. Dworcowa			0,692
14. GMINA ZEBRZYDOWICE		Razem		23,993
2616 S	Kaczyce dln. - Kończyce Wlk. - Dębowiec – Skoczów	0+000	2+518	2,518
2624 S	gr. państwa – Kaczyce – Pogwizdów – Cieszyn	0+000	2+393	2,393
2625 S	Kaczyce Grn. - Kaczyce Dln.	0+000	2+100	2,100
2626 S	dojazd do stacji PKP Kaczyce	0+000	0+390	0,390
2627 S	Kaczyce Dln.-Kończyce M.-Pruchna-Drogomyśl-Chybie	0+000	6+384	6,384
2628 S	Zebrzydowice – Kończyce Małe	0+000	4+243	4,243
2645 S	gr. państwa – Markłowice – Zebrzydowice	0+000	2+395	2,395
2646 S	Pielgrzymowice -Zebrzydowice	9+620	13+190	3,570
<b>Razem Powiat Cieszyński</b>				<b>362,214</b>
<b>w tym: - drogi zamiejskie</b>				<b>234,149</b>
<b>- drogi miejskie</b>				<b>128,065</b>

wz. SKARBNIKA POWIATU

Jacek Wisniewski  
Naczelnik  
Wydziału Finansowego

STAROSTA

Janusz Król

## e) Wykaz obiektów mostowych

### 1. Miasto Cieszyn

Lp.	Nr drogi	Nazwa drogi / ulicy	Dł. całkowita [m]	Szer. całkowita [m]	Powierzchnia całkowita [m <sup>2</sup> ]
1.	2607 S	ul. Wiślańska	8,68	10,06	87,30
2.	2608 S	Al. J. Łyska	11,60	6,75	78,30
3.	2608 S	Al. J. Łyska	6,80	6,57	44,70
4.	2608 S	Al. J. Łyska	9,14	8,18	74,80
5.	2608 S	Al. J. Łyska	19,16	9,05	173,40
6.	2619 S	ul. 3 Maja	9,40	14,66	137,80
7.	2619 S	ul. 3 Maja	7,70	15,10	116,30
8.	2608 S	Al. J. Łyska	3,15	29,58	93,20
9.	2619 S	ul. Bielska	20,00	11,26	225,20
10.	2619 S	ul. Bielska	22,34	11,04	246,63
11.	2624 S	ul. Frysztacka	1,80	7,02	12,60
12.	2624 S	ul. Zamkowa	16,80	13,14	220,70
13.	2700 S	ul. Bobrecka	16,77	11,39	191,00
14.	2702 S	ul. Słowicza	15,60	11,00	171,60
15.	2712 S	ul. Kolejowa	153,60	18,78	2884,60
16.	2713 S	ul. Stawowa	9,00	12,04	108,40
17.	2713 S	ul. Stawowa	2,40	11,57	27,80
18.	2713 S	ul. Stawowa	8,70	11,58	100,70
19.	2690 S	ul. Majowa	2,60	4,56	11,90
			<b>345,24</b>	<b>223,33</b>	<b>5006,93</b>

### 2. Miasto Skoczów

Lp.	nr drogi	Nazwa drogi / ulicy	Dł. całkowita [m]	Szer. całkowita [m]	Powierzchnia całkowita [m <sup>2</sup> ]
1.	2642 S	ul. Bielska	66,85	13,44	898,46
2.	2642 S	ul. Bielska	5,65	10,00	56,50
3.	2614 S	ul. Mickiewicza	13,00	13,36	173,68
4.	2602 S	ul. Górecka	10,20	8,96	91,39
5.	2641 S	ul. Dolny Bór	7,72	7,05	54,43
			<b>103,42</b>	<b>52,81</b>	<b>1274,46</b>

### 3. Miasto Strumięń

Lp.	Nr drogi	Nazwa drogi / ulicy	Dł. całkowita [m]	Szer. całkowita [m]	Powierzchnia całkowita [m <sup>2</sup> ]
1.	2662 S	ul. Londzina	12,00	6,20	74,40
2.	2662 S	ul. Londzina	12,00	7,20	86,40
3.	2666 S	ul. Luczkiewicza	138,00	8,20	1.131,60
4.	2660 S	ul. Pawłowicka	10,00	6,60	66,00
5.	2660 S	ul. Pawłowicka	12,00	7,10	85,20
			<b>184,00</b>	<b>35,30</b>	<b>1.443,60</b>

### 4. Miasto Ustron

Lp.	Nr drogi	Nazwa drogi / ulicy	Dł. całkowita [m]	Szer. całkowita [m]	Powierzchnia całkowita [m <sup>2</sup> ]
1.	2657 S	ul. Chałupnicza	10,00	1,00	10,00
2.	2657 S	ul. Chałupnicza	2,50	4,15	10,40
3.	2606 S	ul. Dominikańska	12,00	10,57	126,80
4.	2655 S	ul. Furmańska	13,60	9,40	127,80
5.	2655 S	ul. Furmańska	9,70	4,80	46,60
6.	2655 S	ul. Furmańska	5,75	6,15	35,40
7.	2650 S	ul. Grażyńskiego	4,90	16,28	79,80

8.	2650 S	ul. Grażyńskiego	70,00	11,60	812,00
9.	2656 S	ul. Jelenica	4,50	8,70	39,10
10.	2604 S	ul. Lipowska	62,11	9,25	574,50
11.	2604 S	ul. Lipowska	5,00	10,10	50,50
12.	2656 S	ul. Partyzantów	8,82	6,00	52,90
13.	2655 S	ul. Połańska	17,25	11,01	189,90
14.	2653 S	ul. Sanatoryjna	38,30	11,30	432,80
15.	2653 S	ul. Sanatoryjna	15,75	11,40	179,50
16.	2653 S	ul. Sanatoryjna	25,30	11,42	288,90
17.	2653 S	ul. Sanatoryjna	68,40	10,50	718,20
18.	2653 S	ul. Sanatoryjna	16,00	12,22	195,50
19.	2653 S	ul. Sanatoryjna	55,80	12,93	721,50
20.	2654 S	ul. Skalica	189,00	11,72	2.215,10
21.	2659 S	ul. Skoczowska	5,82	1,33	7,70
22.	2659 S	ul. Skoczowska	3,50	9,50	33,20
23.	2659 S	ul. Skoczowska	4,00	8,41	33,60
24.	2655 S	ul. Ślepa	12,08	8,50	102,70
25.	2655 S	ul. Ślepa	6,00	7,26	43,60
26.	2651 S	ul. Turystyczna	14,70	8,91	131,00
27.	2652 S	ul. Wczasowa	8,00	3,60	28,80
28.	2652 S	ul. Wczasowa	11,15	10,00	111,50
29.	2652 S	ul. Wczasowa	57,00	8,82	502,70
30.	2652 S	ul. Wczasowa	5,45	8,70	47,40
31.	2652 S	ul. Wczasowa	8,00	12,55	100,40
32.	2652 S	ul. Wczasowa	35,30	11,05	390,10
33.	2652 S	ul. Wczasowa	9,20	11,05	101,70
34.	2605 S	ul. Wiejska	3,24	5,91	19,10
35.	2605 S	ul. Wiejska	5,00	8,89	44,40
36.	2607 S	ul. Cieszyńska	6,02	9,55	57,50
37.	2607 S	ul. Cieszyńska	3,05	10,55	32,20
38.	2659 S	ul. Daszyńskiego	5,85	14,56	85,20
39.	2659 S	ul. 3 Maja	4,60	7,70	35,40
40.	2659 S	ul. 3 Maja	6,28	1,40	8,80
41.	2659 S	ul. 3 Maja	7,54	1,60	12,10
42.	2659 S	ul. 3 Maja	16,30	1,72	28,00
43.	2659 S	ul. 3 Maja	10,40	9,40	97,80
44.	2659 S	ul. 3 Maja	9,75	8,50	82,90
45.	2659 S	ul. 3 Maja	21,30	9,35	199,10
46.	2659 S	ul. 3 Maja	17,60	1,80	31,70
47.	2659 S	ul. 3 Maja	6,70	1,65	11,00
48.	2659 S	ul. 3 Maja	6,30	9,23	58,10
			<b>944,81</b>	<b>401,99</b>	<b>9.353,70</b>

## 5. Miasto Wisła

Lp.	Nr drogi	Nazwa drogi / ulicy	Dł. całkowita [m]	Szer. całkowita [m]	Powierzchnia całkowita [m <sup>2</sup> ]
1.	2675 S	ul. Czarne	32,60	11,34	369,68
2.	2675 S	ul. Czarne	31,40	11,35	356,39
3.	2675 S	ul. Czarne	29,60	8,84	261,66
4.	2671 S	ul. Jawornik	37,73	9,37	353,53
5.	2671 S	ul. Jawornik	14,75	9,77	144,11
6.	2671 S	ul. Jawornik	5,06	8,48	42,91
7.	2671 S	ul. Jawornik	4,60	8,17	37,58
8.	2673 S	ul. Turystyczna	12,88	7,68	98,92
9.	2673 S	ul. Turystyczna	2,90	7,90	22,91
10.	2673 S	ul. Turystyczna	9,40	7,64	71,82
11.	2673 S	ul. Turystyczna	4,97	7,58	37,67
12.	2673 S	ul. Turystyczna	9,40	7,82	73,51
13.	2673 S	ul. Turystyczna	5,83	6,04	35,21

14.	2672 S	ul. Dziechcinka	7,26	6,90	50,09
15.	2672 S	ul. Dziechcinka	10,20	8,87	90,47
16.	2672 S	ul. Dziechcinka	9,60	8,87	85,15
17.	2672 S	ul. Dziechcinka	8,95	8,97	80,28
18.	2677 S	ul. Olimpijska	29,98	12,41	372,05
19.	2678 S	ul. Górnośląska	7,50	6,72	50,40
20.	2682 S	ul. Dworcowa	12,66	7,75	98,12
21.	2682 S	ul. Dworcowa	8,55	7,20	61,56
			<b>295,82</b>	<b>179,67</b>	<b>2794,03</b>

## 6. Obiekty mostowe na drogach zamiejskich

Lp	Nr drogi	Nazwa drogi / ulicy	Dł. całkowita [m]	Szer. całkowita [m]	Powierzchnia całkowita [m <sup>2</sup> ]
1.	2600 S	Górki Wielkie ul. Bielska	14,25	10,50	149,60
2.	2600 S	Górki Wielkie ul. Bielska	14,50	10,50	152,20
3.	2600 S	Górki Wielkie ul. Bielska	49,15	8,82	433,50
4.	2602 S	Pogórze	4,10	8,80	36,10
5.	2602 S	Górki Wielkie ul. Zofii Kossak	51,90	8,90	461,90
6.	2602 S	Górki Małe ul. Breńska	4,22	10,00	42,20
7.	2602 S	Brenna ul. Górecka	4,72	9,00	42,50
8.	2602 S	Brenna ul. Górecka	5,20	9,00	46,80
9.	2602 S	Brenna ul. Górecka	4,45	9,03	40,20
10.	2602 S	Brenna ul. Górecka	5,20	9,02	46,90
11.	2602 S	Brenna ul. Górecka	4,65	9,05	42,10
12.	2602 S	Brenna ul. Górecka	40,45	8,70	351,90
13.	2602 S	Brenna ul. Wyzwolenia	45,25	8,90	402,70
14.	2602 S	Brenna ul. Wyzwolenia	3,50	14,50	50,70
15.	2602 S	Brenna ul. Wyzwolenia	6,00	10,04	60,20
16.	2602 S	Brenna ul. Wyzwolenia	10,00	3,13	31,30
17.	2602 S	Brenna ul. Bukowa	12,50	8,96	112,00
18.	2603 S	Brenna ul. Leśnica	38,00	8,80	334,40
19.	2603 S	Brenna ul. Leśnica	7,15	6,25	44,70
20.	2603 S	Brenna ul. Leśnica	8,90	7,06	62,80
21.	2603 S	Brenna ul. Leśnica	4,00	6,15	24,60
22.	2603 S	Brenna ul. Leśnica	25,10	7,50	188,20
23.	2603 S	Brenna ul. Leśnica	13,80	7,15	98,70
24.	2603 S	Brenna ul. Leśnica	5,00	7,22	36,10
25.	2603 S	Brenna ul. Leśnica	12,00	7,32	87,80
26.	2604 S	Górki Małe ul. Lipowska	4,55	7,40	33,70
27.	2604 S	Brenna ul. Lipowska	5,82	6,65	38,70
28.	2605 S	Bładnice Górne	9,96	6,10	60,80
29.	2606 S	Goleszów ul. Przemysłowa	6,40	8,45	54,10
30.	2606 S	Kozakowice ul. Golezowska	9,27	8,76	81,20
31.	2606 S	Kozakowice ul. Golezowska	8,88	9,00	79,90
32.	2607 S	Bažanowice	12,40	10,15	125,90
33.	2607 S	Goleszów ul. Cieszyńska	31,84	9,88	314,60
34.	2607 S	Goleszów ul. Cieszyńska	27,30	9,82	268,10
35.	2607 S	Goleszów ul. Ustrońska	11,00	9,55	105,00
36.	2609 S	Bažanowice	6,24	6,50	40,60
37.	2610 S	Dzięgielów ul. Graniczna	9,10	8,68	79,00
38.	2610 S	Dzięgielów ul. Graniczna	8,60	8,86	76,20
39.	2611 S	Leszna Górna	8,30	8,80	73,00
40.	2611 S	Leszna Górna	4,80	6,80	32,60
41.	2611 S	Leszna Górna	6,00	7,00	42,00
42.	2611 S	Leszna Górna	5,00	4,15	20,70
43.	2611 S	Leszna Górna	9,25	4,72	43,70
44.	2612 S	Cisownica	10,30	7,85	80,80
45.	2612 S	Cisownica	8,65	4,85	41,90

46.	2612 S	Cisownica	6,60	10,50	69,30
47.	2612 S	Cisownica	6,25	5,15	32,20
48.	2612 S	Cisownica	7,30	6,15	44,90
49.	2614 S	Bładnice	19,85	6,20	123,10
50.	2616 S	Kończyce Wielkie ul. Dworcowa	12,74	10,34	131,70
51.	2616 S	Kończyce Wielkie ul. Ks. Olszaka	7,46	8,36	62,40
52.	2616 S	Kończyce Wielkie ul. Ks. Olszaka	6,00	5,20	31,20
53.	2616 S	Dębowiec ul. Skoczowska	16,70	6,48	108,20
54.	2616 S	Dębowiec ul. Skoczowska	5,47	6,10	33,40
55.	2616 S	Simoradz ul. Skoczowska	5,28	6,22	32,80
56.	2617 S	Dębowiec ul. Spółdzielcza	17,23	10,05	173,20
57.	2617 S	Dębowiec ul. Spółdzielcza	4,00	6,40	25,60
59.	2619 S	Dębowiec ul. Szkolna	8,60	5,02	43,20
60.	2619 S	Ochaby	77,10	8,42	649,20
61.	2619 S	Ochaby	2,67	4,60	12,28
62.	2622 S	Hazlach ul. Główna	6,20	7,40	45,90
63.	2624 S	Pogwizdów ul. Cieszyńska	2,65	7,87	20,80
64.	2624 S	Pogwizdów ul. Cieszyńska	6,04	8,48	51,20
65.	2624 S	Pogwizdów ul. Cieszyńska	5,00	6,91	34,55
66.	2627 S	Kończyce Małe ul. Korczaka	10,50	8,16	85,70
67.	2627 S	Kończyce Małe ul. Korczaka	12,00	8,16	97,90
68.	2627 S	Pruchna ul. Główna	13,10	7,44	97,50
69.	2627 S	Drogomyśl ul. Główna	50,50	9,02	455,50
70.	2627 S	Drogomyśl ul. Główna	5,70	7,00	39,90
71.	2627 S	Drogomyśl ul. Główna	6,50	10,27	66,75
72.	2627 S	Zaborze	3,00	8,02	24,06
73.	2633 S	Zabłocie ul. Bielska	5,66	8,10	45,80
74.	2633 S	Zabłocie ul. Bielska	5,97	9,40	56,12
75.	2633 S	Chybie ul. Bielska	6,00	7,60	45,60
76.	2635 S	Drogomyśl ul. Wiejska	61,20	7,35	449,80
77.	2639 S	Pierścień ul. Uchylany	9,75	7,88	76,80
78.	2639 S	Pierścień ul. Uchylany	9,70	7,83	75,90
79.	2639 S	Pierścień ul. Uchylany	9,50	7,80	74,10
80.	2639 S	Pierścień ul. Uchylany	5,63	6,06	34,10
81.	2640 S	Pierścień ul. Kowalska	13,23	6,05	80,00
82.	2640 S	Kowale	3,45	5,37	18,50
83.	2640 S	Kowale	3,30	6,36	21,00
84.	2642 S	Międzywieć	5,65	11,38	64,30
85.	2642 S	Pogórze	10,12	9,80	99,20
86.	2646 S	Zebrzydowice ul. Ks. Janusza	9,00	8,16	73,40
87.	2646 S	Zebrzydowice ul. Ks. Janusza	10,70	6,65	71,10
88.	2646 S	Zebrzydowice ul. Ks. Janusza	5,53	6,80	37,60
89.	2646 S	Zebrzydowice ul. Ks. Janusza	19,04	10,50	199,90
			<b>1.115,52</b>	<b>695,28</b>	<b>9.188,26</b>

wz. SKARBNIKA POWIATU

Jacek Wiśniewski  
Naczelnik  
Wydziału Finansowego

STAROSTA

Janusz Król



## 2. Inne niż własność prawa majątkowe, w tym w szczególności użytkowanie wieczyste, posiadane akcje.


Prawo współużytkowania wieczystego w 314178/408450 części do dz. 22/19 obr 33 o pow. 0,2625 ha, objętej KW 66467, stanowiącej własność Skarbu Państwa, położonej w Cieszynie przy ul. Bobreckiej 29 – nabyte na podstawie aktu notarialnego z 05.08.1999 r. Rep A Nr 4478/1999 oraz aktów notarialnych z dnia 01.12.2000 r. i z dnia 02.09.2003 r.

Prawo użytkowania wieczystego niezabudowanej działki pgr 37/8 o powierzchni 0,4482 ha, stanowiącej własność Gminy Wisła – nabytej na podstawie aktu notarialnego z dnia 30.12.2010 r. Rep A 4473/2010 i Rep A 4477/2010 na potrzeby realizacji inwestycji w zakresie budowy hali sportowej przy Zespole Szkół Ogólnokształcących w Wiśle.

Prawo użytkowania wieczystego nieruchomości zajętej pod ul. Szpitalną w Ustroniu obr. 4, oznaczonej jako dz. 3549/17 o powierzchni 0,0470 ha oraz dz. 3549/19 o powierzchni 0,0127 ha – nabytej na podstawie aktu notarialnego z dnia 28.12.2012 r. Rep A 19947/2012.


763 akcje (25,26% ogółu akcji) imienne uprzywilejowane serii A o wartości nominalnej 100 zł każda (łącznie wartość akcji 76.300 zł), Agencji Rozwoju Przedsiębiorczości Spółka Akcyjna w Żorach – nabyte na podstawie umowy zawartej w dniu 21 czerwca 2001 r. oraz w wykonaniu art. 69 ust. 1 pkt. 2 ustawy z dnia 13.10.1998 r. – *Przepisy wprowadzające ustawy reformującej administrację publiczną* (Dz.U. Nr 133 poz.872 ze zm.) od Skarbu Państwa

wz. SKARBNIK POWIATU

  
Jacek Władysławski  
Naczelnik  
Wydziału Finansowego

STAROSTA

  
Józef Kłóci



### 3. Zmiany w stanie nieruchomości od dnia złożenia poprzedniej informacji.

#### a) Nieruchomości nabyte w roku 2014

Lp.	Położenie (gmina)	Ilość działek	Powierzchnia działek nabytych (ha)	Przeznaczenie
1	Brenna	3	0,0400	drogi
2	Chybie	8	3,6149	drogi
3	Cieszyn	26	0,1069	drogi
4	Dębowiec	16	0,3420	drogi
5	Goleszów	3	0,1097	drogi
6	Hazlach	2	0,0591	drogi
7	Istebna	27	0,1009	drogi
8	Skoczów	1	0,0130	drogi
9	Strumień	8	2,1350	drogi
10	Ustroń	2	0,0193	drogi
11	Wisła	5	0,0584	drogi
12	Zebrzydowice	2	0,6552	drogi
	<b>razem:</b>	<b>103</b>	<b>7,2544</b>	<b>drogi</b>

#### b) Nieruchomości zbyte w roku 2014

Lp	Położenie (gmina)	Ilość działek	Powierzchnia działek zbytych (ha)	Nabywca / przeznaczenie
1	Brenna	3	0,0499	nabywca: Gmina Brenna  opis: darowizny niezabudowanej nieruchomości na rzecz Gminy Brenna z przeznaczeniem na Park Turystyki w Brennej Centrum. W stosunku do dwóch przekazanych działek powiat posiadał tylko ułamkowy udział w prawie własności – 13414/13824 częściach.
2	Cieszyn	1	0,0492	nabywca : Marek Maślanka  opis: w wyniku przeprowadzonych rokowań zbyto zabudowaną nieruchomość położoną w Cieszynie przy ul. Bielskiej 10 - budynek mieszkalno-użytkowy stanowiący narożną kamienicę, o powierzchni użytkowej 367,63 m <sup>2</sup>

3	Cieszyn	1	0,0298	nabywca: Aleksandra i Jacek Stanieczonek  opis: dokonano bezprzetargowej sprzedaży na rzecz najemcy budynku mieszkalnego, położonego w Cieszynie przy ul. Bielskiej 8A. Zbyty budynek mieszkalny to obiekt wolnostojący o powierzchni użytkowej 97,63 m <sup>2</sup> .
4	Cieszyn	7	1,4086	nabywca: Gmina Cieszyn  opis: dokonano darowizny na rzecz Gminy Cieszyn nieruchomości zajętych pod drogi publiczne, zaliczone do kategorii dróg gminnych, tj. ul. Dojazdowa, Chrobrego, Limanowskiego, Plac Słowackiego.
5	Strumień	1	0,2904	nabywca: Ireneusz Puchalik  opis: w drodze przetargu pisemnego nieograniczonego zbyta została zabudowana nieruchomość w Strumieniu przy ul. 1 Maja 20 - budynek szkoły oraz budynek garażowy. Budynek szkoły to obiekt piętrowy, częściowo podpiwniczony o pow. użytkowej 557,15 m <sup>2</sup> . Budynek garażowy to obiekt wolnostojący.
6	Istebna	1	0,0733	nabywca: Kazimiera i Stanisław Gwizdoń  opis: dokonano bezprzetargowej sprzedaży na rzecz najemcy budynku mieszkalnego położonego w Istebnej nr 1014. Zbyty budynek mieszkalny to obiekt wolnostojący, podpiwniczony o powierzchni użytkowej 110,87 m <sup>2</sup> .
7	Wisła	1	0,0206 ha	nabywca: Emilia Cieślak  opis: nabycie nastąpiło w wyniku postępowanie sądowego o zasiedzenie nieruchomości wydzielonej w trybie art. 98 ugn.
	Razem:	15	1,9218 ha	

wz. SKARBNIKA POWIATU


Jacek Wiśniewski  
Naczelnik  
Wydziału Finansowego

STAROSTA

J. G. 1000000001

**4. Dochody uzyskane w roku 2014 z tytułu wykonywania prawa własności i innych praw majątkowych oraz z wykonywania posiadania,**

<b>Lp.</b>	<b>Źródło dochodów</b>	<b>Dochody wykonane</b>
1.	Dzierżawa i najem składników majątkowych, w tym:	1.871.865
	- Organ (porozumienia w zakresie dróg)	6.983
	- Starostwo Powiatowe	840.465
	- I LO im. A. Osuchowskiego w Cieszynie	24.128
	- II LO im. M. Kopernika w Cieszynie	37.584
	- ZSO w Wiśle	7.811
	- ZSTiO w Skoczowie	13.194
	- ZSEG im. MZC w Cieszynie	175.106
	- ZSGH im. W. Reymonta w Wiśle	84.438
	- ZS im. W. Szubińskiego w Cieszynie	180.114
	- ZSB w Cieszynie	32.678
	- ZSP w Ustroniu	11.977
	- ZSP w Istebnej	13.000
	- ZSPT w Międzywiciu	29.627
	- ZST w Cieszynie	200.822
	- CKP w Bażanowicach	26.652
	- ZP SWR w Cieszynie	3.052
	- ZPPP w Cieszynie	400
	- SSM w Wiśle	164.976
	- DD w Cieszynie	1.200
	- OPDiR DD w Międzywiciu	2.320
	- DPS w Skoczowie	12.878
	- DPS w Cieszynie	150
	- PCPR	2.310
2.	Sprzedaż nieruchomości	1.117.958
3.	Sprzedaż składników majątkowych i wyrobów	153.271
4.	Trwały zarząd i użytkowanie wieczyste	4.600
	<b>razem:</b>	<b>3.147.694</b>

wz. SKARBNIK POWIATU  
  
 Jacek Wisniewski  
 Naczelnik  
 Wydziału Finansowego

STAROSTA  
  
 Jacek Kuci

